



RADROUTEN UND MEHR

IN UND UM DINSLAKEN



INHALT

VORWORT	3
ÜBERREGIONALE RADWANDERWEGE	4
KNOTENPUNKTE MIT ÜBERSICHTSKARTE	6
SEHENSWÜRDIGKEITEN	8
GASTRONOMIE	12
DIN-ROUTE 1 „DREI FLÜSSE, STAPP, ALTSTADT UND MEHR“	14
DIN-ROUTE 2 „WASSER, WALD, HALDEN UND MEHR“	16
DIN-ROUTE 3 „FELDER, HALDEN, ROTBACH UND MEHR“	18
DIN-ROUTE 4 „RHEINAUE, EMSCHER-MÜNDUNG UND MEHR“	20
DIN-ROUTE 5 „FLÜSSE, MÜHLEN, HANGPARK UND MEHR“	22
DIN-ROUTE 6 „MÜHLEN, BÄCHE, SEE UND MEHR“	24
DIN-ROUTE 7 „ROTBACHSEE, HÜHNERHEIDE UND MEHR“	26

IMPRESSUM

Herausgeber
Stadt Dinslaken
Der Bürgermeister
Platz d'Agen 1
46535 Dinslaken

Redaktion
Stabsstelle Wirtschaftsförderung
- Stadtinformation am Rittertor | Tourismusförderung -
Gesa Scholten, Susanne Kremer
Stabsstelle Stadtentwicklung
- Mobilitätsplanung -
Roland Welger, Stephan Dinn

Gestaltung
GOLDENHAUS
Kommunikation & Design
Christina Goldenhaus

Auflage: 2.500
Stand: Juni 2020

Fotos
Kai Dauvermann
Stadt Dinslaken
Gesa Scholten

NIEDERRHEIN
SO GUT SO WEIL



LIEBE RADLERINNEN UND RADLER,

erkunden Sie die fahrradfreundliche Stadt Dinslaken an der Schnittstelle zwischen der lebendigen Metropole Ruhr und dem wunderschönen Niederrhein ganz umweltfreundlich per Fahrrad.

Sieben Routenvorschläge durch das gesamte Stadtgebiet zeigen Ihnen die Vielfalt Dinslakens. Sie lernen die verschiedenen Stadtteile kennen, fahren vom Rhein ins Rotbachtal und bis in den Naturpark Hohe Mark. Zahlreiche Sehenswürdigkeiten laden zu einem Besuch ein. In den Gastronomiebetrieben und Biergärten am Wegesrand sind Sie herzlich willkommen und können Kraft für die nächsten Kilometer tanken.

Und wenn Sie Lust auf eine längere Radtour haben, können Sie die sieben Routen ganz bequem miteinander verbinden oder mit den überregionalen Radwanderwegen erweitern. Auch das Knotenpunktsystem wird Ihnen dabei die Orientierung erleichtern.

Wir wünschen Ihnen viel Spaß!

Bitte achten Sie bei allen Fahrradtouren immer auf die Verkehrsregeln und kommen Sie sicher ans Ziel!



ÜBERREGIONALE RADWANDERWEGE



ROTBACH-WEG

Der kleinste Radwanderweg der Region hat für Dinslaken die größte Bedeutung. Der Rotbach-Weg startet an der Quelle des Rotbachs bei der Grafenmühle in Bottrop und führt über knapp 20 Kilometer bis zur Mündung des Rotbachs in den Rhein südlich von Götterswickerhamm in Voerde. Die Radfahrer erleben die Idylle des wunderschönen Dinslakener Umlandes und historische Bauwerke, denn der Rotbach-Weg führt direkt durch Dinslaken.

Folgende in dieser Broschüre aufgeführten Radrouten verlaufen über den Rotbach-Weg und informieren über Sehenswürdigkeiten und Gastronomie am Wegesrand:

- Drei Flüsse, Stapp, Altstadt und mehr Seite 14
- Wasser, Wald, Halden und mehr Seite 16
- Felder, Halden, Rotbach und mehr Seite 18
- Flüsse, Mühlendorf, Hangpark und mehr Seite 22
- Mühlen, Bäche, See und mehr Seite 24
- Rotbachsee, Hühnerheide und mehr Seite 26



EMSCHER-WEG

www.emscher-weg.de

Von der Quelle der Emscher in Holzwickede führt der rund 100 km lange Emscher-Weg bis nach Dinslaken an die Mündung des Flusses in den Rhein. Auf dem Weg durchs Ruhrgebiet erlebt man diese im Wandel begriffene Region hautnah. Auf Dinslakener Gebiet führt der Weg der Emschergenossenschaft über gut befahrbare Radwege (nicht asphaltiert) direkt an der Emscher entlang. An der Mündung in den Rhein bietet der Hof Emschermündung ein vielfältiges Angebot. Neben Café, Kinderspielplatz und Barfußpfad gibt es Informationstafeln zum Umbau der Emscher und Angebote zum Erfassen ökologischer Zusammenhänge.

Folgende in dieser Broschüre aufgeführten Radrouten verlaufen über den Emscher-Weg und informieren über Sehenswürdigkeiten und Gastronomie am Wegesrand:

- Drei Flüsse, Stapp, Altstadt und mehr Seite 14
- Flüsse, Mühlendorf, Hangpark und mehr Seite 22
- Rotbachsee, Hühnerheide und mehr Seite 26



NIEDERRHEINROUTE

www.niederrheinroute.de



Die „NiederRheinroute“ ist mit einer Gesamtlänge von mehr als 2.000 km Deutschlands längstes Radwandernetz, das sich zwischen Emmerich am Rhein im Norden, Übach-Palenberg im Süden, Niederkrüchten im Westen und Schermbeck im Osten erstreckt. Zahlreiche Haupt- und Nebenstrecken führen durch die schöne niederrheinische Landschaft durch Felder, Wälder und auf den Deichen des Rheins entlang. Das Dinslakener Gebiet wird zwei Mal von der Hauptroute durchquert. Einmal von Voerde kommend entlang des Rotbachs in die Innenstadt und entlang der Emscher wieder in Richtung Rhein. Und das zweite Mal vom Tenderingssee kommend durch Lohberg und Hiesfeld über den Rotbach-Weg in Richtung Hünxe. Die Haupttrouten werden entlang des Rotbachs durch den Verbindungsweg 103 miteinander verknüpft.

Alle in dieser Broschüre aufgeführten Radrouten verlaufen über diese beiden Abschnitte der NiederRheinroute und informieren über Sehenswürdigkeiten und Gastronomie am Wegesrand. Die Routen „Drei Flüsse, Stapp, Altstadt und mehr“ (S. 14) und „Felder, Halden, Rotbach und mehr“ (S. 18) verlaufen fast ausschließlich auf der NiederRheinroute.



RHEINRADWEG

de.eurovelo.com/ev15

Die EuroVelo-Route EV15 ist ein ca. 1.230 km langer europäischer Radfernweg, der durch fünf Staaten vom Quellgebiet des Rheins in den Schweizer Alpen am Oberalppass bis zur Mündung bei Rotterdam führt. Zwar ist der Dinslakener Anteil am Rheinradweg mit nur 600 m winzig, aber die Verbindung zu anderen Städten am Rhein sehr gut und ein Ausflug auf den Rheindeich immer lohnenswert.

Folgende in dieser Broschüre aufgeführten Radrouten verlaufen über den Rheinradweg und informieren über Sehenswürdigkeiten und Gastronomie am Wegesrand:

- Drei Flüsse, Stapp, Altstadt und mehr Seite 14
- Rheinaue, Emscher-Mündung und mehr Seite 20



KEIN EIGENES FAHRRAD ZUR HAND?

Dann mieten Sie eines der apfelgrünen NiederrheinRäder. An rund 30 Verleihstationen am Niederrhein besteht für Sie die Möglichkeit, sich eines der Fahrräder auszuleihen. Am Ende Ihrer Tour können Sie es an irgendeiner Stelle des Verleihnetzes wieder abgeben. Die Dinslakener Verleihstation finden Sie in der

Stadtinformation am Rittertor, Ritterstraße 1, 46535 Dinslaken, Tel. 02064-66 222

Weitere Informationen zum NiederrheinRad finden Sie unter www.niederrheinrad.de

84 KNOTENPUNKTE

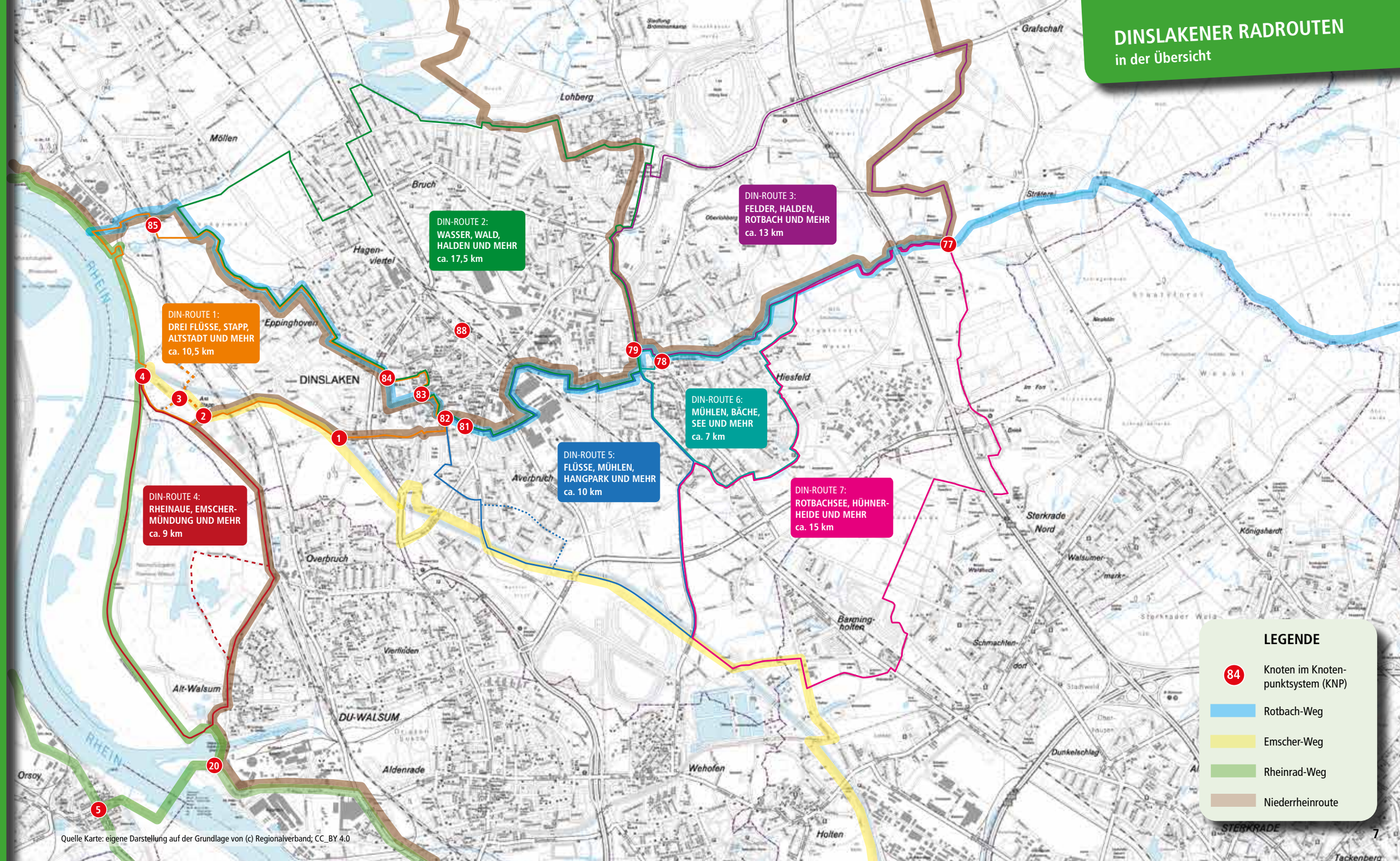
Für Radfahrer wird die Orientierung in Dinslaken und Umgebung durch das Knotenpunktsystem vereinfacht. Es ist sowohl am Niederrhein als auch im Ruhrgebiet zu finden.

Allein in Dinslaken weisen 12 Knotenpunkte, die an Radwegekreuzungen zu finden sind, den Weg zum nächsten Knotenpunkt. Dabei können Sie sich stets an den Zahlen orientieren, die an den entsprechenden Wegweisern angebracht wurden. So können Sie ganz bequem von zu Hause die nächste Radtour mit allen an der Strecke liegenden Knotenpunkten planen. Wer doch mal eine Übersichtskarte braucht, wird bei den Knotenpunkten ebenfalls fündig. Dort geben große Übersichtskarten einen Überblick über die nähere Umgebung und die nächstgelegenen Knotenpunkte. Noch nie war Radfahren so einfach!

Bei der Planung Ihrer Tour ist Ihnen das Team der Stadtinformation am Rittertor gerne behilflich!

Stadtinformation am Rittertor
Ritterstraße 1
46535 Dinslaken
Telefon: 02064 – 66 222
E-Mail: stadtinformation@dinslaken.de

DINSLAKENER RADROUTEN in der Übersicht



LEGENDE

- 84 Knoten im Knotenpunktsystem (KNP)
- Rotbach-Weg
- Emscher-Weg
- Rheinrad-Weg
- Niederrheinroute

SEHENSWÜRDIGKEITEN ★



- 1 PFÖRTNERHAUS UND RITTERTOR**
Das Rittertor mitsamt Pförtnerhaus trennte einst die Dinslakener Burg von der heutigen Altstadt. Im Pförtnerhaus befindet sich heute die Stadtinformation mit Fahrradverleih.
- 2 BURGTHEATER**
Nahe der Dinslakener Altstadt liegt das Burgtheater. Dieses ist als Freilichtbühne besonders im Sommer Schauplatz zahlreicher kultureller Ereignisse.
- 3 RATHAUS / BURG**
Die Ursprünge der Burg Dinslaken reichen bis ins 12. Jahrhundert. Noch heute besteht die Grundmauer aus Resten der ursprünglichen Burgranlage, die einst von Wasser umgeben war.
- 4 STADTPARK MIT MAHNMAL ZUM ANDENKEN AN DIE VERTREIBUNG DER JUDEN AUS DINSLAKEN**
Zur Mahnung und Erinnerung an die NS-Gewaltherrschaft und die Vertreibung der Dinslakener Juden wurde im Stadtpark ein Denkmal errichtet.
- 5 EVANGELISCHE STADTKIRCHE**
Gegründet wurde diese Kirche im Jahr 1653, jedoch brannte sie 1717 völlig aus, so dass das heute noch erhaltene Bauwerk aus dem Jahre 1722 stammt. Die einschiffige Saalkirche aus Backstein ist Ort vielfältiger Konzerte, Lesungen und Andachten.

- 6 MUSEUM VOSWINCKELSHOF**
In dem ehemaligen Landadelssitz, der um 1700 gebaut wurde, befindet sich heute das stadthistorische Museum. Geöffnet: dienstags bis sonntags, 14:00 - 18:00 Uhr. Eintritt frei.
- 7 WÖLLEPUMP**
Die Wöllepump wurde nach den hier ansässigen Wollwebern benannt und von den Bewohnern der Nachbarschaft gepflegt. Neben der Wasserversorgung der Haushalte diente die Pumpe der Löschwasserbeschaffung.
- 8 ST. VINCENTIUS KIRCHE**
Die katholische Kirche St. Vincentius ist die wohl auffälligste und größte Kirche der Dinslakener Innenstadt. Sie ist nicht nur Ort für Gottesdienste und Gemeindeleben, sondern dient auch als Konzertkirche und verfügt über einige Kunstwerke.
- 9 TRABRENNBAHN**
Als einzige Halbmeilen-Trabrennbahn Deutschlands ist die Dinslakener Trabrennbahn am Bärenkamp bei Pferdesportlern weit über die Stadtgrenzen hinaus bekannt. 1954 erbaut, sorgt die ungewöhnlich kurze Rennpiste seit jeher für ein ganz besonderes Erlebnis.
- 10 EVANGELISCHE KIRCHE HIESFELD**
Vermutlich wurde die evangelische Kirche in Hiesfeld bereits im 10. Jahrhundert gegründet. Das Kirchengebäude aus dieser Zeit wurde in den folgenden Jahren immer wieder durch Brände zerstört, so dass im späten 12. Jahrhundert schließlich der Bau einer Saalkirche mit einem Kirchturm erfolgte. Der Westturm ist im Wesentlichen bestehen geblieben. Das Langhaus in seiner heutigen Form stammt aus dem 15. Jahrhundert.





11 WINDMÜHLE

Anfang des 19. Jahrhunderts wurde die Windmühle Hiesfeld erbaut und die Müllertätigkeit aufgenommen. Genau hundert Jahre später im Jahre 1922 stand mit ihrer Schließung jedoch bereits das Ende des Windmühlenbetriebes am Standort Hiesfeld fest. Dennoch ist es auch heute noch möglich, sich die Mühle mit den ehemals drei Mahlwerken näher anzusehen. Von Mai bis Oktober hat sie sonntags von 10:30 bis 13:00 Uhr geöffnet und kann besichtigt werden.

12 MÜHLENMUSEUM HIESFELD / WASSERMÜHLE

Hier wird die Entstehung des Müllerhandwerks anschaulich mit Fotos und über 60 Mühlenmodellen aus aller Welt dargestellt. Geöffnet: sonntags, 10:00 - 12.30 Uhr. Eintritt frei.

13 ROTBACHSEE

Bei diesem Gewässer, das im Jahre 1976 angelegt wurde, handelt es sich um einen Stausee, der dem Hochwasserschutz dient. Der See und die angrenzende Stauffläche dienen dabei als großer Zwischenspeicher. Durch die idyllische Lage des Rotbachsees im Rotbachtal ist das Gewässer ein beliebter Freizeit- und Erholungsort, der ideale Voraussetzungen zum Entspannen bietet.

14 LEDIGENHEIM LOHBERG

Das Ledigenheim in direkter Nähe zur Zeche bot unverheirateten Bergleuten Wohn- und Lebensraum. Heute ist es Zentrum für Kultur, Dienstleistung und Gewerbe. Es beherbergt auch das DiZeum, das über Wohnheime für ledige Arbeiter des Ruhrbergbaus informiert. Geöffnet: jeden 2. und 4. Sonntag im Monat, 14:00 - 17:00 Uhr. Eintritt frei.

15 BERGPARK

Landschaftlicher Mittelpunkt des ehemaligen Zechengeländes mit Halde, Spielflächen und offenen Plätzen rund um den Lohberger Weiher.

16 NATURSCHUTZGEBIET RHEINAUE WALSUM

Die Rheinaue Walsum ist ein über 500 ha großes Naturschutzgebiet mit artenreicher Tiervielfalt. Besonders Vögel finden hier, auf einer der wichtigsten Vogelzugstrecken Mitteleuropas, eine Heimat. In speziellen Schutzhütten kann man die Tiere beobachten und studieren.

17 EMSCHER-MÜNDUNG

Mehr als 80 Kilometer legt die Emscher von ihrer Quelle in Holzwickede zurück, bis sie in Dinslaken in den Rhein mündet. Noch stürzt die Emscher dort über ein rund sechs Meter hohes Bauwerk in den Rhein – eine ökologische Barriere zwischen Emscher und Rhein, die Fische und andere Lebewesen nicht passieren können. 2014 hat die Emschergenossenschaft mit dem Neubau der Emscher-Mündung begonnen. Im Zuge dessen wird die Mündung weiter Richtung Norden verlegt und ein neuer, naturnaher Mündungsbereich geschaffen. In einigen Jahren werden so an der Emscher-Mündung eine natürliche Auenlandschaft und neue Rad- und Wanderwege Besucher*innen dazu anregen, den neuen Ausflugs- und Erholungsraum zu erleben.

18 HOF EMSCHERMÜNDUNG

Am Hagelkreuz, nahe der Emscher-Mündung, bietet der idyllische Hof Emschermündung ein vielfältiges Angebot für Jung und Alt. Das hier beheimatete Café sowie ein Kinderspielplatz mit Barfußpfad und Picknickplätzen lädt Ausflügler*innen zum Verweilen ein. Sämtliche Angebote auf dem Hof orientieren sich an den Zielen für nachhaltige Entwicklung der Agenda 2030 der Vereinten Nationen. Zudem dient der Hof der Emschergenossenschaft nicht nur als Ort des informellen Lernens, Erlebens und Erfahrens ökologischer Zusammenhänge, sondern ist auch eine informative Anlaufstelle für den Umbau der Emscher.

19 HANGPARK WEHOFEN

Bandförmiger Park entlang der Emscher, in dem an sechs Stationen Sport- und Spielangebote auf die Besucher*innen warten.



GASTRONOMIE

ALTSTADT UND AVERBRUCH:

- G1 CAFÉ FINDUS**
Das kinderfreundliche Café
Altmarkt 25 · 46535 Dinslaken
Tel. 02064-4650929
- G2 CHRISSI'S KOSTBAR**
Duisburger Str. 26 · 46535 Dinslaken
Tel. 02064-9925072
- G3 DET'S BURGER & GRILL**
Duisburger Str. 7 · 46535 Dinslaken
Tel. 02064-4432690
- G4 EISCAFÉ BOUTIQUE**
Altmarkt 3 · 46535 Dinslaken · Tel. 02064-15698
- G5 EISCAFÉ ETNA**
Altmarkt 19 · 46535 Dinslaken
- G6 KM800**
Duisburger Str. 16 · 46535 Dinslaken
Tel. 02064-8283348
- G7 RESTAURANT AL TRULLO**
Italienische Spezialitäten
Duisburger Str. 32 · 46535 Dinslaken
Tel. 02064-58696 · Dienstag Ruhetag
- G8 RESTAURANT CANAPÉ**
Vegetarische und vegane Küche
Gartenstr. 1 · 46535 Dinslaken · Tel. 02064-17478
Dienstag Ruhetag

- G9 RESTAURANT ZORBAS**
Griechische Spezialitäten
Duisburger Str. 40 · 46535 Dinslaken
Tel. 02064-2859
- G10 RESTAURANT ZUR ALTEN APOTHEKE**
Weinlokal mit regionaler Küche und Biergarten
Duisburger Str. 51 · 46535 Dinslaken
Tel. 02064-2628 · Montag Ruhetag
- G11 RESTAURANT ZUM CHINESEN MACH**
Buchenstr. 97 · 46535 Dinslaken · Tel. 02064-8280121

LOHBERG:

- G12 RESTAURANT KARAWANE**
Spezialitäten der arabischen Küche
Stollenstr. 1 · 46537 Dinslaken · Tel. 02064-3995080
- G13 ZELOH**
essen • trinken • feiern
Energiering · 46537 Dinslaken · Tel. 0171-7831081
Geöffnet von Freitag bis Sonntag

HIESFELD UND OBERLOHBERG:

- G14 ALT HIESFELDER KAFFEESTÜBCHEN**
Frühstücksbuffet und selbstgebackener Kuchen
Sterkrader Str. 279 · 46539 Dinslaken
Tel. 02064-1627188
- G15 EISCAFÉ DE ROCCO**
Kanzlerstr. 4 · 46539 Dinslaken · Tel. 02064-92861

- G16 GASTSTÄTTE DE KOEK**
Gutbürgerliche Küche direkt am Marktplatz Hiesfeld
Marschallstr. 13 · 46539 Dinslaken
Tel. 02064-7756983
- G17 GASTSTÄTTE HIESFELDER HOF**
Sterkrader Str. 231 · 46539 Dinslaken
Tel. 02064-96756
- G18 GASTSTÄTTE ZUR KASTANIE**
Gutbürgerliche Küche
Sterkrader Str. 253 · 46539 Dinslaken
Tel. 02064-97412
- G19 HOTEL ZUM GRUNEWALD**
Restaurant mit Biergarten
Bergerstraße 152 · 46539 Dinslaken · Tel. 02064-49540
- G20 HOTEL & RESTAURANT ZUR EGERHEIDE**
Internationale Küche, Biergarten
Bergerstr. 440 · 46539 Dinslaken · Tel. 02064-48960
- G21 KIOSK UND BISTRO TEMEL**
Am Jahnplatz 1a · 46539 Dinslaken
- G22 LANDHOTEL GALLAND**
Gutbürgerliche Küche, Biergarten
Dickerstr. 364 · 46539 Dinslaken · Tel. 02064-49590
- G23 MÜHLENCAFÉ HIESFELD**
Sterkrader Str. 269 · 46539 Dinslaken
Tel. 02064-4567680
- G24 PIZZERIA CALABRIA**
Sterkrader Str. 224 · 46539 Dinslaken
Tel. 02064-96295
- G25 PIZZERIA RAMAZOTTI**
Kanzlerstr. 1 · 46539 Dinslaken · Tel. 02064-471920

- G26 RESTAURANT DORFBRUNNEN**
Siegfriedstr. 2 · 46539 Dinslaken · Tel. 02064-92978
- G27 RESTAURANT HAUS HIESFELD**
Kirchstr. 125 · 46539 Dinslaken · Tel. 02064-4375041
- G28 RESTAURANT & SPORTSBAR V-HAUS**
Dorfstr. 22 · 46539 Dinslaken · Tel. 02064-91679
- G29 TRATTORIA PARADISO**
Sterkrader Str. 234 · 46539 Dinslaken · Tel. 02064-98251

EPPINGHOVEN UND WALSUM:

- G30 GASTSTÄTTE ALT STAPP**
Gut bürgerliche Küche mit Biergarten
Hagelstr. 109 · 46535 Dinslaken · Tel. 02064-601432
Mittwoch Ruhetag
- G31 HOF EMSCHERMÜNDUNG**
Café mit Frühstücksmöglichkeit und selbstgebackenen Kuchen
Am Hagelkreuz 20 · 46535 Dinslaken
Tel. 0176-43290793
- G32 LANDHAUS FREESMANN**
Gehobene, kreativ zubereitete deutsche Gerichte mit mediterraner Note
Heerstraße 335 · 46535 Dinslaken · Tel. 02064-70006
- G33 WALSUMER HOF FISCHRESTAURANT**
Rheinstraße 16 · 47179 Duisburg-Walsum
Tel. 0203-491454



DREI FLÜSSE, STAPP, ALTSTADT UND MEHR

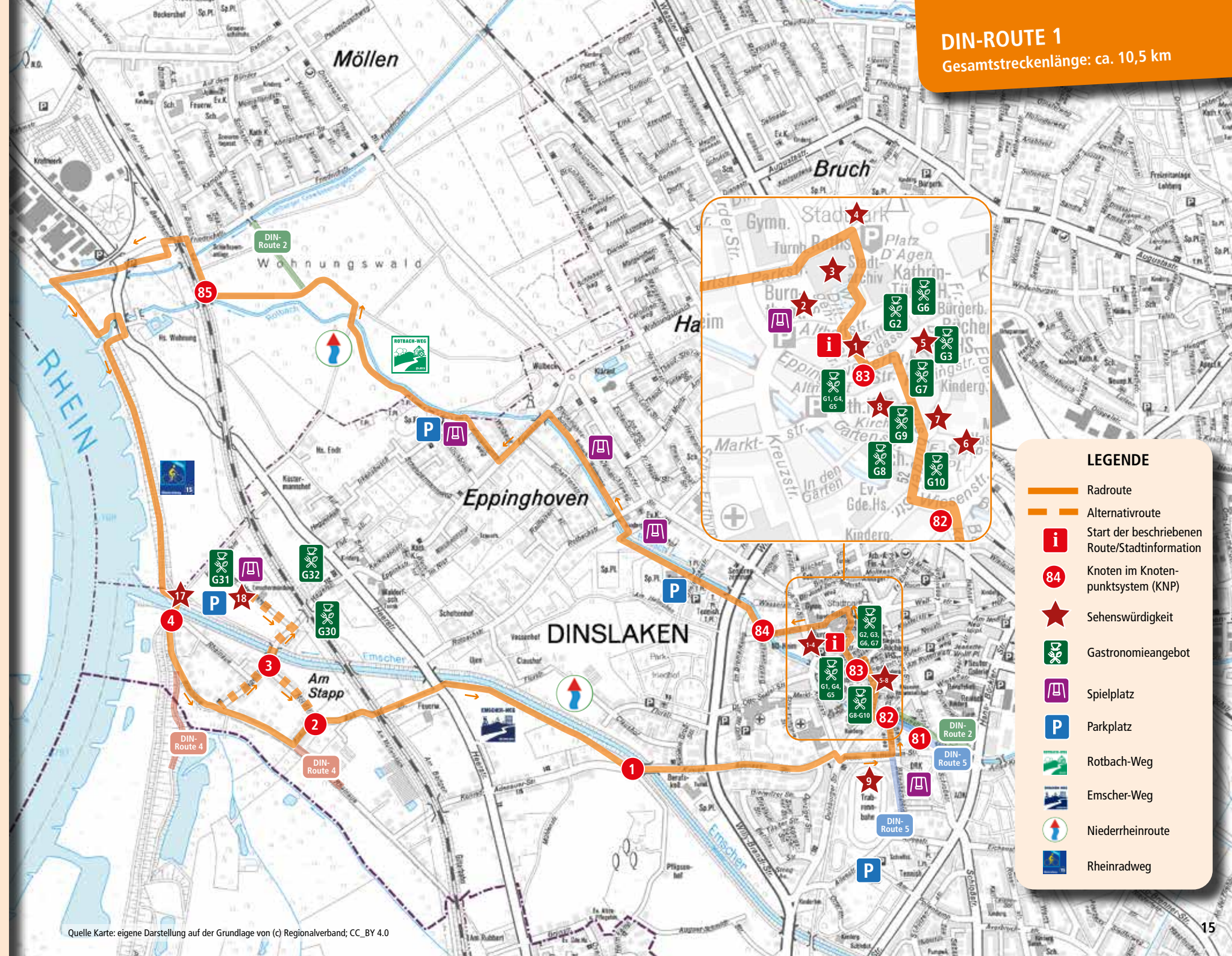
Wunderschöne Flusslandschaften verbunden mit der Altstadt von Dinslaken und ihren Sehenswürdigkeiten

ROUTENBESCHREIBUNG

Start und Ziel: Stadtinformation am Rittertor, Ritterstraße 1, 46535 Dinslaken

	KNP
Althoffstraße überqueren, rechts an der Burg 3 vorbei in den Stadtpark 4	
Zweimal links in Richtung Parkstraße	
Voerder Straße überqueren in Mozartstraße	
Hinter der Brücke rechts und dem Rotbach-Weg folgen	
Vom Rotbach-Weg links auf Eppinkstraße, dann rechts in Küstermannsweg und dem Rotbach-Weg weiter folgen	
Vorbei an der Schießsportanlage und links durch die Unterführung. Dann links und dem Weg folgen, Frankfurter Straße überqueren.	
Die Rotbachmündung in Richtung Emscher-Mündung umfahren, dann über den Deich am Rhein entlang	
Emscher überqueren und bei KNP 4 den Deich runter und rechts in Rheinaue	
Links in Auestraße bis KNP 2	
Alternativ: vorher links in Hagelstraße, geradeaus über die blaue Brücke, dann links in Am Hagelkreuz zum Hof Emschermündung 18 G31, zurück über KNP 3 zu KNP 2	
Bei KNP 2 zunächst der Auestraße weiter folgen auf den Emscher-Weg Richtung KNP 1	
Bei KNP 1 links in Konrad-Adenauer-Straße Richtung KNP 82	
Am Kreisverkehr die 2. Ausfahrt in Heinrich-Nottebaum-Straße 9 nehmen	
Links in Bärenkampallee	
Links in Wiesenstraße/Duisburger Straße G8, G9, G10	
Links in Kolpingstraße/Marktstraße G7	
Rechts auf den Altmarkt G1, G4, G5	
Geradeaus in Ritterstraße bis zum Rittertor	

DIN-ROUTE 1
Gesamtstreckenlänge: ca. 10,5 km



LEGENDE

- Radroute
- Alternativroute
- Start der beschriebenen Route/Stadtinformation
- Knoten im Knotenpunktsystem (KNP)
- Sehenswürdigkeit
- Gastronomieangebot
- Spielplatz
- Parkplatz
- Rotbach-Weg
- Emscher-Weg
- Niederrheinroute
- Rheinradweg

Quelle Karte: eigene Darstellung auf der Grundlage von (c) Regionalverband; CC_BY 4.0

WASSER, WALD, HALDEN UND MEHR

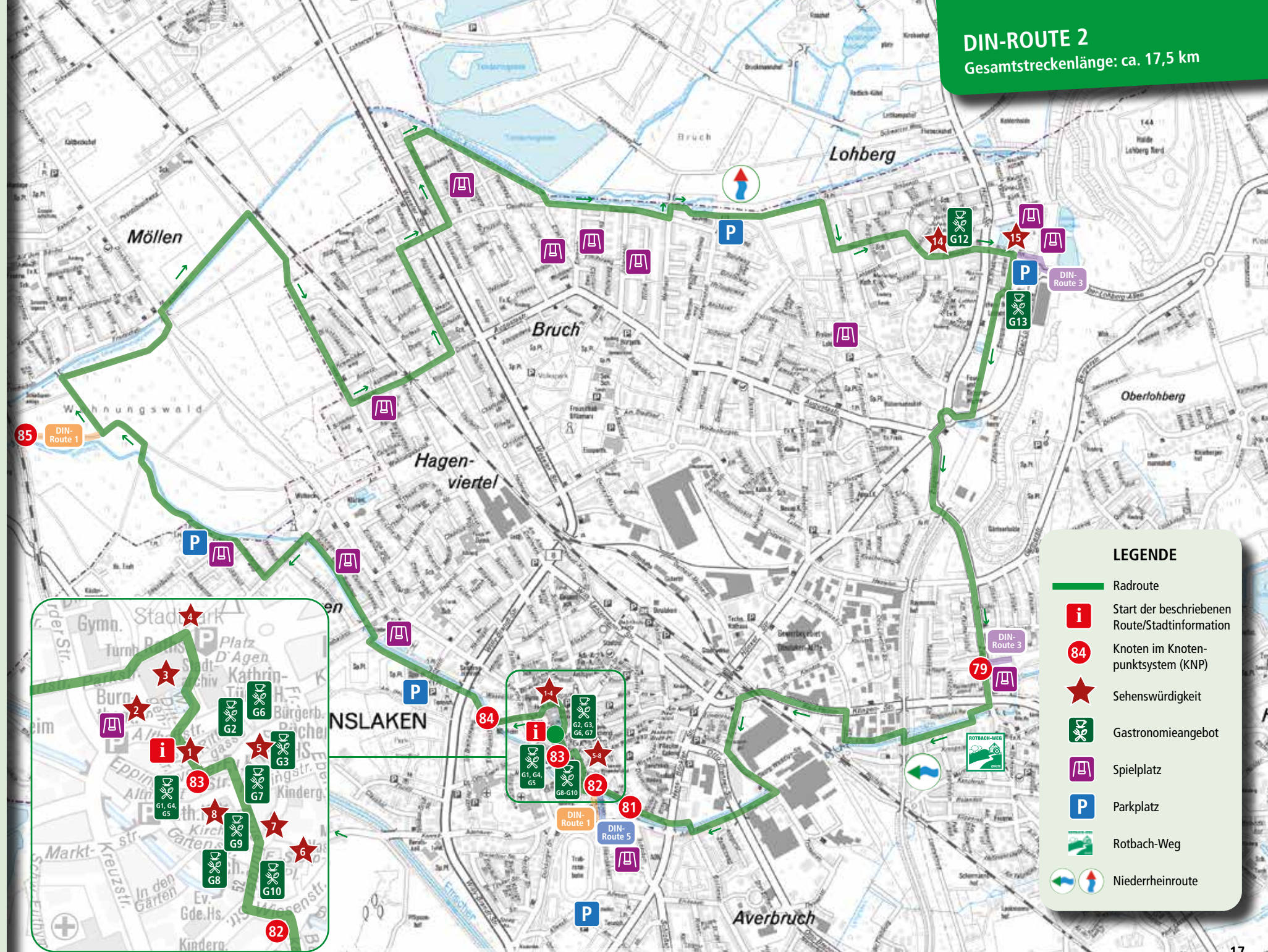
Kontrastreich mit Rotbach, lebendigen Stadtteilen und dem Gelände der ehemaligen Zeche Lohberg

ROUTENBESCHREIBUNG

Start und Ziel: Stadtinformation am Rittertor, Ritterstraße 1, 46535 Dinslaken

	KNP
Althoffstraße überqueren, rechts an der Burg 3 vorbei in den Stadtpark 4	84
Zweimal links in Richtung Parkstraße	84
Voerder Straße überqueren in Mozartstraße	84
Hinter der Brücke rechts und dem Rotbach-Weg folgen	85
Vom Rotbach-Weg links auf Eppinkstraße, dann rechts in Küstermannsweg und dem Rotbach-Weg weiter folgen	85
Im Wohnungswald nach der Rotbachbrücke links, dann zweimal rechts	
Dinslakener Straße überqueren, dann links und dann rechts in Friedrichstraße	
Dem Weg nach rechts folgen und weiter geradeaus in Helenenstraße	
Links in Dianastraße, links in Hedwigstraße, rechts in Gudrunstraße	
Weseler Straße überqueren in Claudiastraße	
Links in Wilhelminenstraße	
Rechts Richtung Lohberger Entwässerungsgraben	
Am Graben entlang bis zur Claudiastraße, dann links	
Links in Marthastraße	
Rechts entlang des Grabens, dann geradeaus in Dorotheenstraße	
Links in Steinstraße, rechts in Schlepperstraße	
Links in Lohbergstraße, vorbei am Ledigenheim 14	
Hünxer Straße überqueren in den Bergpark 15	
Rechts in Lohberg Corso Richtung Zechenwerkstatt	
Nach der Feuerwache rechts	
Im Kreisverkehr 2. Ausfahrt in Hünxer Straße	
An der Ampel links in Ziegelstraße	79
Nach der 2. Ampel rechts auf den Rotbach-Weg und der Beschilderung folgen	81 82 83
Rechts in Duisburger Straße 7	83
Links in Kolpingstraße/Marktstraße 8	83
Rechts auf den Altmarkt	
Geradeaus in Ritterstraße bis zum Rittertor 1	

DIN-ROUTE 2
Gesamtstreckenlänge: ca. 17,5 km



LEGENDE

- Radroute
- Start der beschriebenen Route/Stadtinformation
- Knoten im Knotenpunktsystem (KNP)
- Sehenswürdigkeit
- Gastronomieangebot
- Spielplatz
- Parkplatz
- Rotbach-Weg
- Niederrheinroute














Quelle Karte: eigene Darstellung auf der Grundlage von (c) Regionalverband; CC_BY 4.0

FELDER, HALDEN, ROTBACH UND MEHR

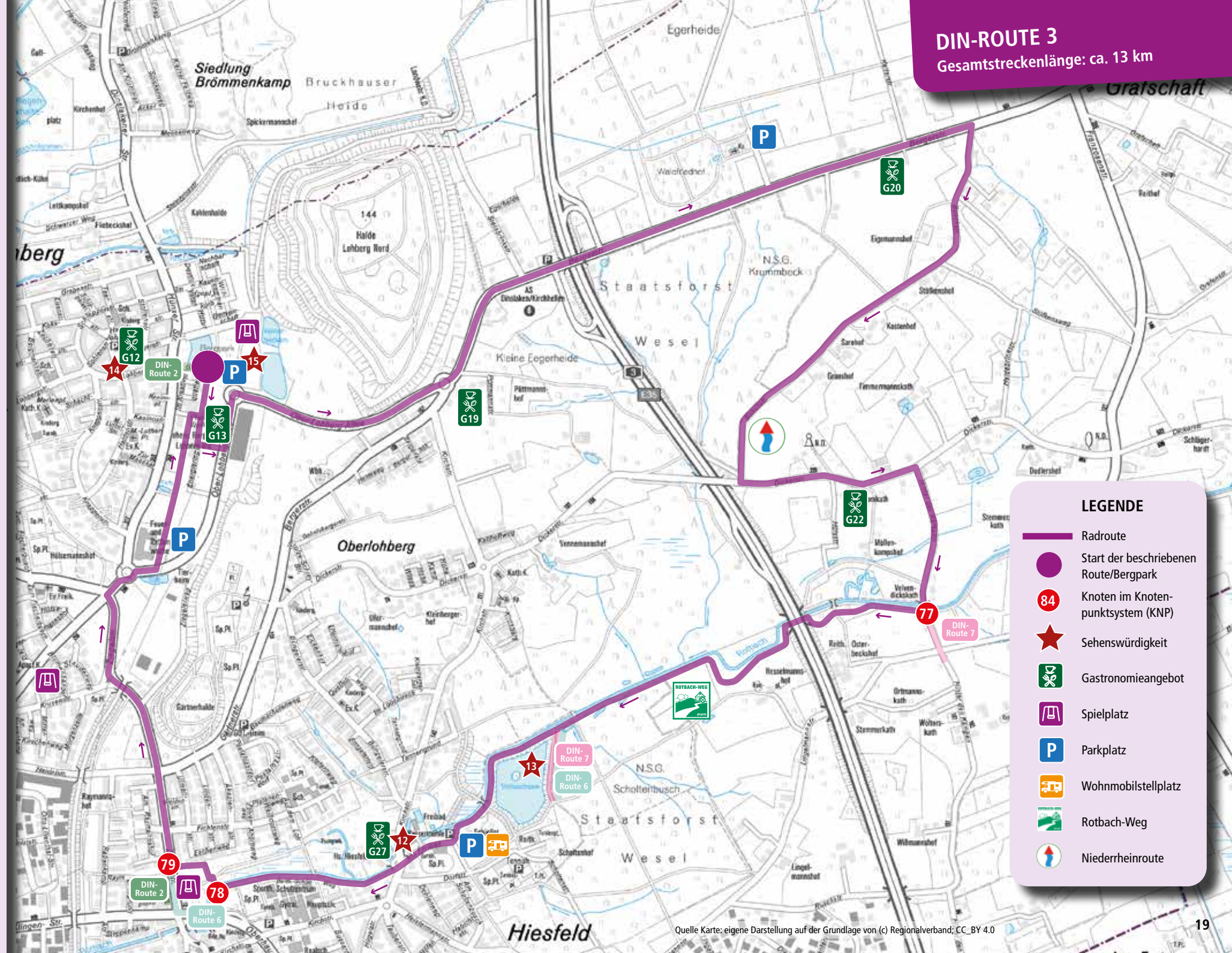
Bunte Mischung aus Industriekultur, niederrheinischen Landschaften und dem Mühlendorf Hiesfeld

ROUTENBESCHREIBUNG

Start und Ziel: Bergpark Lohberg, Hünxer Straße 374, 46537 Dinslaken

	KNP
Über Lohberg Corso und Energiering nach dem Förderturm die nächste Möglichkeit links  und dann links auf die Ober-Lohberg-Allee	
Im Kreisverkehr 2. Ausfahrt auf Bergerstraße,  vorbei am Waldfriedhof und dann rechts in Buschstraße	
Buschstraße folgen, links in Dickerstraße 	 77
Rechts in „Hinter den Kämpen“	 77
Bei KNP 77 rechts entlang des Rotbachs, vorbei an Rotbachsee  und Wassermühle/Mühlenmuseum Hiesfeld  	 78
An KNP 78 rechts, am Spielplatz vorbei	 79
Bei KNP 79 rechts in Ziegelstraße	 80
Rechts in Hünxer Straße	 80
Am Kreisverkehr 1. Ausfahrt auf Ober-Lohberg-Allee	
Hinter der Feuerwache links auf das Gelände der ehemaligen Zeche Lohberg und entlang des Lohberg Corsos zurück zum Bergpark 	

DIN-ROUTE 3
Gesamtstreckenlänge: ca. 13 km



LEGENDE











-  Radroute
-  Start der beschriebenen Route/Bergpark
-  84 Knoten im Knotenpunktsystem (KNP)
-  Sehenswürdigkeit
-  Gastronomieangebot
-  Spielplatz
-  Parkplatz
-  Wohnmobilstellplatz
-  Rotbach-Weg
-  Niederrheinroute

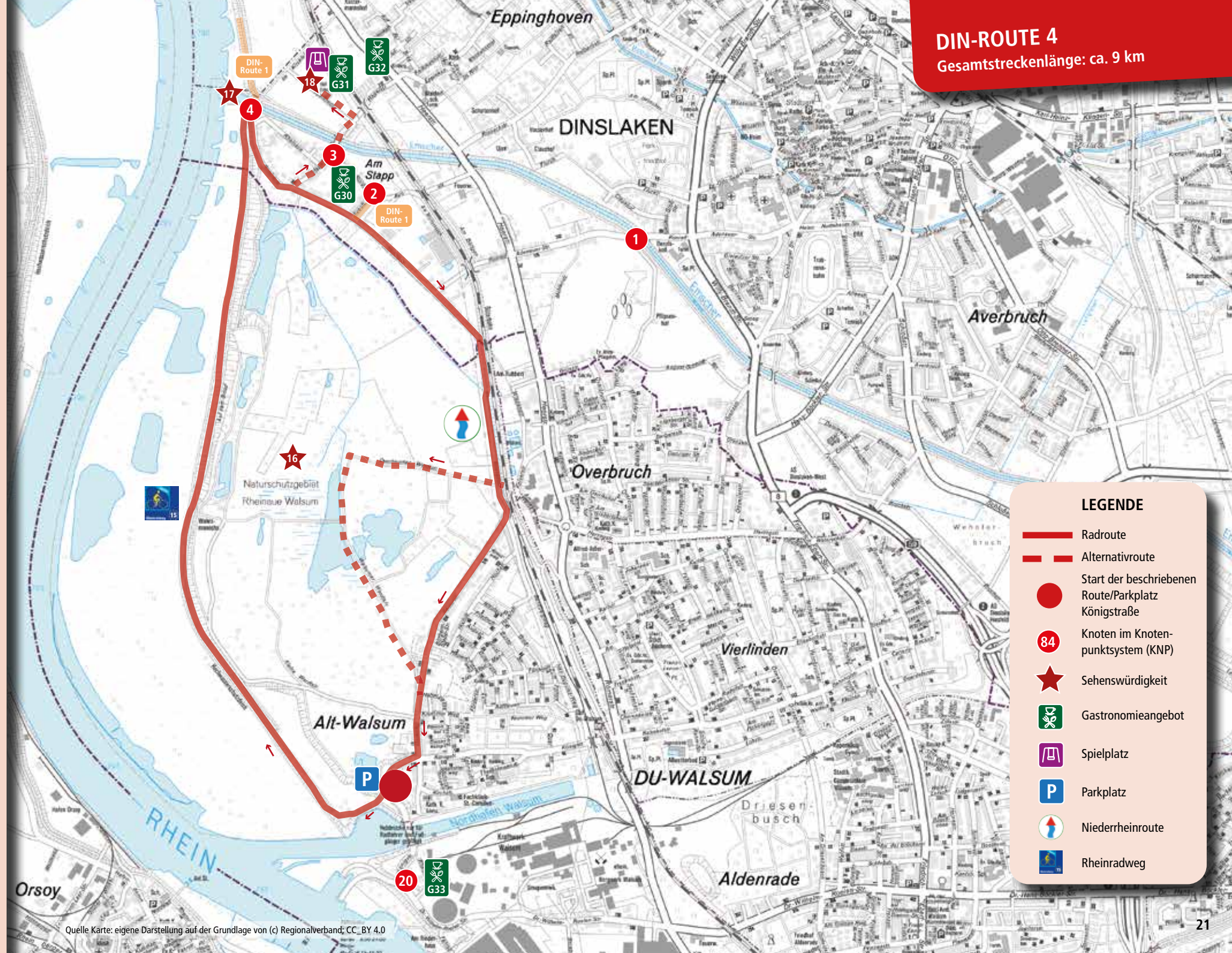
RHEINAUE, EMSCHER-MÜNDUNG UND MEHR

Durch das Naturschutzgebiet Rheinaue Walsum zur Emscher-Mündung

ROUTENBESCHREIBUNG

Start und Ziel: Parkplatz Königstraße 127, 47178 Duisburg-Walsum

		KNP
Vom Parkplatz nach rechts in Richtung Deich, dann rechts auf den Deich		4
Auf dem Deichweg entlang des Naturschutzgebietes Rheinaue Walsum bis zur Emscher-Mündung 		4
Dort den Deich mit der Mündung im Rücken verlassen, rechts in die Straße Rheinaue 		3
Zur Gastronomie  : links abbiegen in Hagelstraße, geradeaus über die blaue Brücke, dann links in „Am Hagelkreuz“ zum Hof Emschermündung,  zurück über KNP 3 zu KNP 2		2
Die Straße wird zur Wiesenstraße		
Rechts in Kaiserstraße		
Grüne Alternative: vorher rechts in Overbrucher Wardtstraße, links in Walsumer Wardtstraße und am Ende wieder rechts in Kaiserstraße		
Rechts in Königstraße bis zum Parkplatz		



DIN-ROUTE 4
Gesamtstreckenlänge: ca. 9 km

LEGENDE

-  Radroute
-  Alternativroute
-  Start der beschriebenen Route/Parkplatz Königstraße
-  Knoten im Knotenpunktsystem (KNP)
-  Sehenswürdigkeit
-  Gastronomieangebot
-  Spielplatz
-  Parkplatz
-  Niederrheinroute
-  Rheinradweg













Quelle Karte: eigene Darstellung auf der Grundlage von (c) Regionalverband; CC_BY 4.0

FLÜSSE, MÜHLEN, HANGPARK UND MEHR

Entlang des Rotbachs und der Emscher mit Fitnessparcours im Hangpark

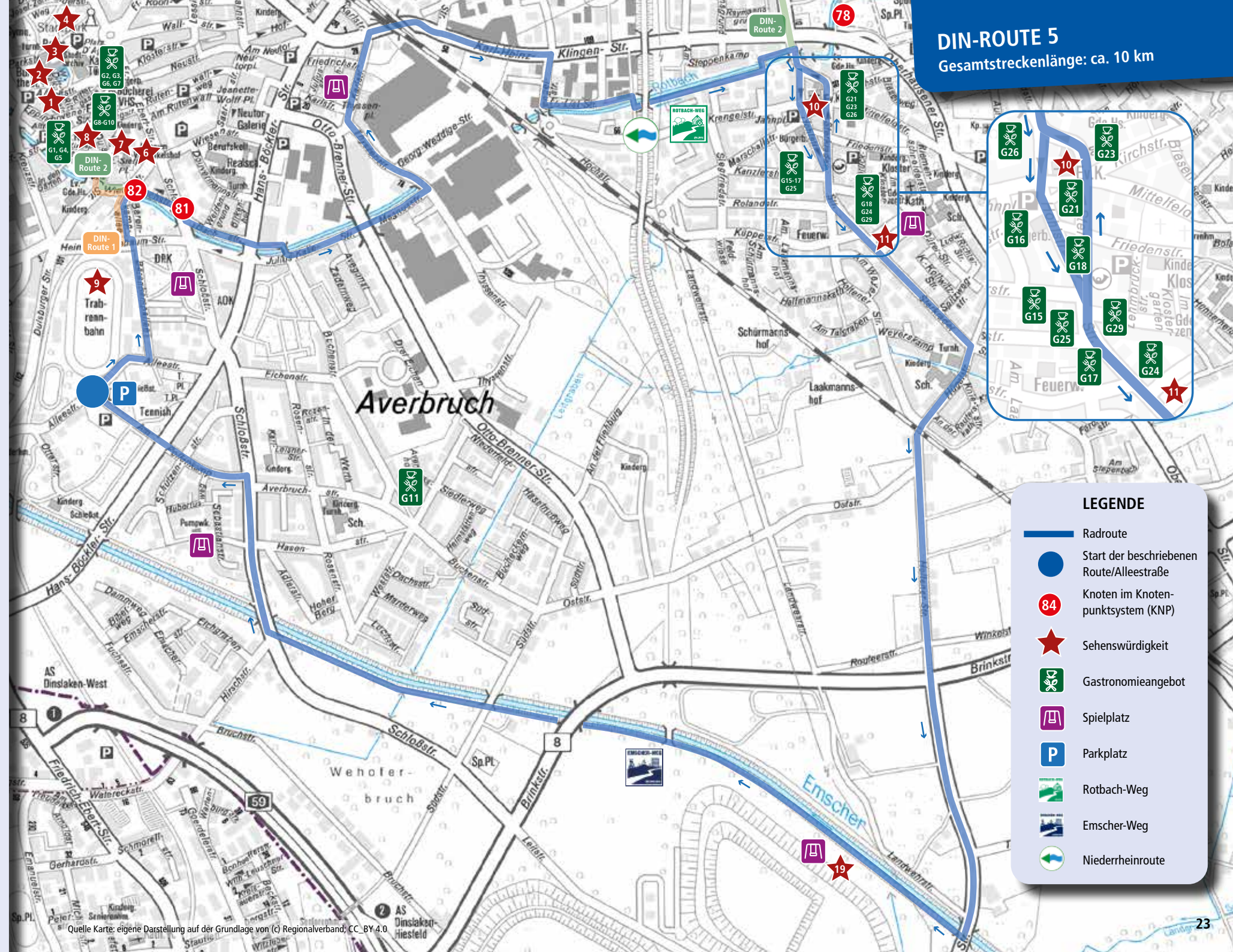
ROUTENBESCHREIBUNG

Start und Ziel: Parkplatz Trabrennbahn, Alleestraße, 46535 Dinslaken

	KNP
Rechts in Alleestraße	
Links in Bärenkampallee 	
Rechts in Bachstraße auf den Rotbach-Weg und der Beschilderung folgen  	 
An der Sterkrader Straße rechts abbiegen, weiter geradeaus in Hohlstraße  und weiter auf der Sterkrader Straße  G16, G18, G21, G23, G26	
Achtung: Bei umgekehrter Nutzung der Route bitte die Einbahnstraßenregelungen in dem Bereich beachten!	
Halb links abbiegen und der Sterkrader Straße weiter folgen 	
 G15, G17, G24, G25, G29	
Rechts in Hülstraße	
Über den Bahnübergang und weiter in Holtener Straße bis zur Emscher	
Rechts auf den Emscher-Weg und der Beschilderung folgen 	
Rechts in Schloßstraße	
Links in Am Pollenkamp bis zur Alleestraße	

DIN-ROUTE 5

Gesamtstreckenlänge: ca. 10 km



LEGENDE

-  Radroute
-  Start der beschriebenen Route/Alleestraße
-  Knoten im Knotenpunktsystem (KNP)
-  Sehenswürdigkeit
-  Gastronomieangebot
-  Spielplatz
-  Parkplatz
-  Rotbach-Weg
-  Emscher-Weg
-  Niederrheinroute

MÜHLEN, BÄCHE, SEE UND MEHR

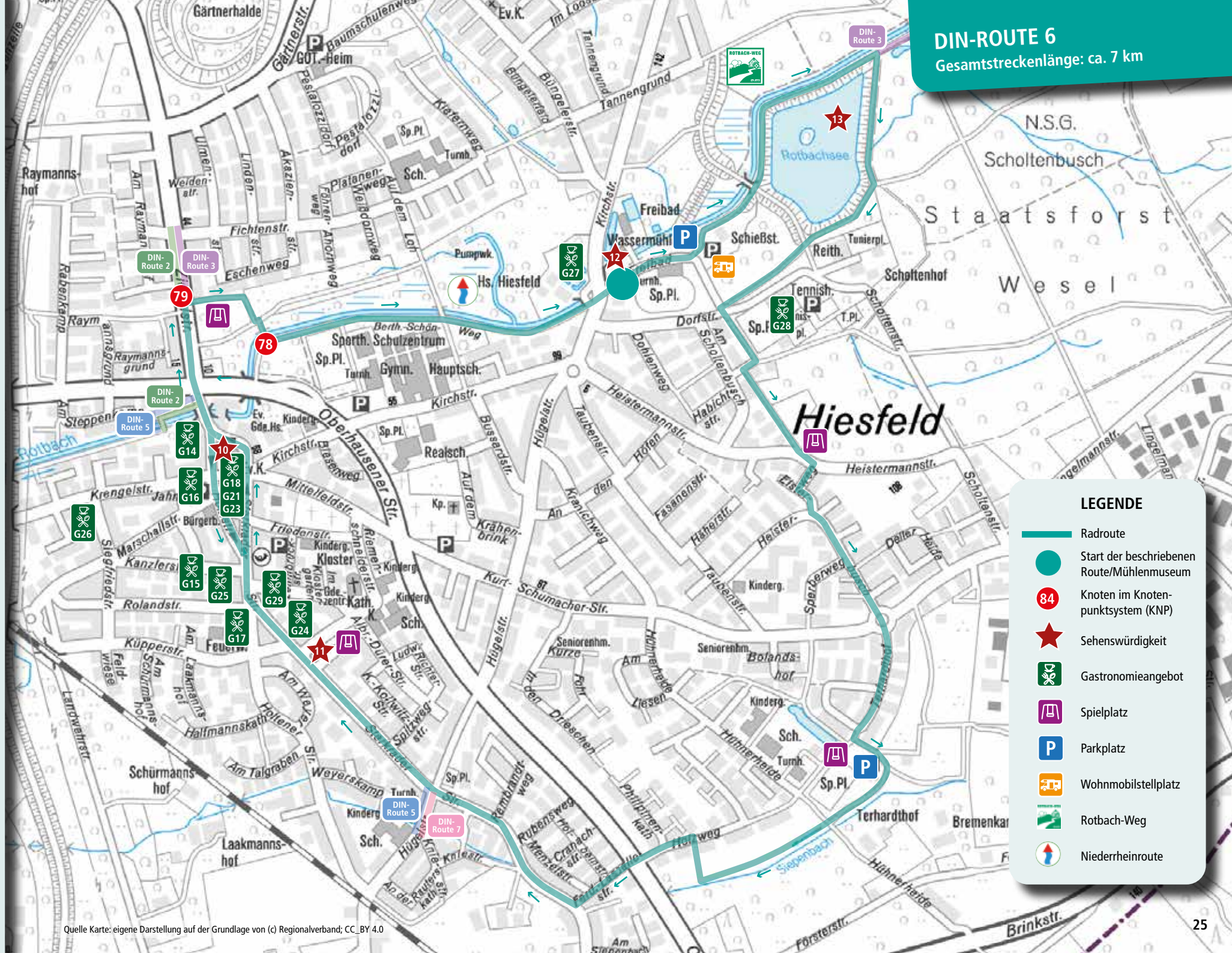
Mit dem Rotbachsee und vielen Spielplätzen ideal für Familien mit Kindern

ROUTENBESCHREIBUNG

Start und Ziel: Mühlenmuseum Hiesfeld, Am Freibad 3, 46539 Dinslaken

	KNP
„Am Freibad“ Richtung Rotbachsee 	  
Links am Rotbachsee vorbei, dahinter rechts und zurück Richtung Sportplatz auf Dorfstraße 	
Hinter dem Sportplatz links, am Ende rechts, dann nächster Weg links	
Am Spielplatz vorbei auf Heistermannstraße	
Rechts in Elsterweg, dann links	
Links in Heisterbusch	
Kreisverkehr 2. Ausfahrt in Terhardthof	
Vor dem Spielplatz links und den kleinen Weg am Siepenbach entlang	
Rechts in Holzweg, dann links	
Über Oberhausener Straße in Ferdinand-Lassalle-Straße	
Rechts in Sterkrader Straße  G15, G17, G24, G25, G29 	
Achtung: Bei umgekehrter Nutzung der Route bitte die Einbahnstraßenregelungen in dem Bereich beachten!	
An der Kirche  vorbei, dann rechts bis zur Kreuzung  G14, G16, G18, G21, G23, G26	
Geradeaus auf Ziegelstraße und am KNP 79 rechts auf den Rotbach-Weg	  
Am KNP 78 links abbiegen	  
Auf dem Rotbach-Weg entlang bis zum Mühlenmuseum   G27	  

DIN-ROUTE 6
Gesamtstreckenlänge: ca. 7 km



LEGENDE

-  Radroute
-  Start der beschriebenen Route/Mühlenmuseum
-  Knoten im Knotenpunktsystem (KNP)
-  Sehenswürdigkeit
-  Gastronomieangebot
-  Spielplatz
-  Parkplatz
-  Wohnmobilstellplatz
-  Rotbach-Weg
-  Niederrheinroute

Quelle Karte: eigene Darstellung auf der Grundlage von (c) Regionalverband; CC BY 4.0

ROTBACHSEE, HÜHNERHEIDE UND MEHR

Vielfältige grüne Landschaften zwischen Dinslaken und Oberhausen

ROUTENBESCHREIBUNG

Start und Ziel: Parkplatz am Terhardthof, 46539 Dinslaken


Vom Parkplatz rechts über Terhardthof


Am Kreisverkehr 2. Ausfahrt in Heisterbusch

Rechts in Elsterweg, nächste rechts

Links in Heistermannstraße

Nächster kleiner Weg rechts am Spielplatz entlang, am Ende rechts, dann nächste links

Rechts in Weg parallel zur Dorfstraße 

Geradeaus am Rotbachsee  entlang, hinter dem See rechts dem Rotbach-Weg folgen

Bei KNP 77 rechts in „Hinter den Kämpen“

Hünenbergstraße überqueren und in Pfeilstraße

Links in Starenweg

Rechts in Zum Ravenhorst

Nach Forsthaus Ravenhorst links in Waldweg (Rabenstraße)

Forststraße überqueren und links am Haldenfuß entlang bis Hühnerstraße, dann rechts

Rechts in Emmericher Straße und direkt links in Brusbachstraße

Rechts in Grabhofstraße

Links in Holtstegstraße / Turmstraße

Rechts entlang der Emscher

Rechts in Holtener Straße

Nach dem Bahnübergang weiter geradeaus auf Hängelstraße

Rechts in Sterkrader Straße

Links in Ferdinand-Lassalle-Straße / Holzweg

Rechts zum Siepenbach und zurück zum Parkplatz

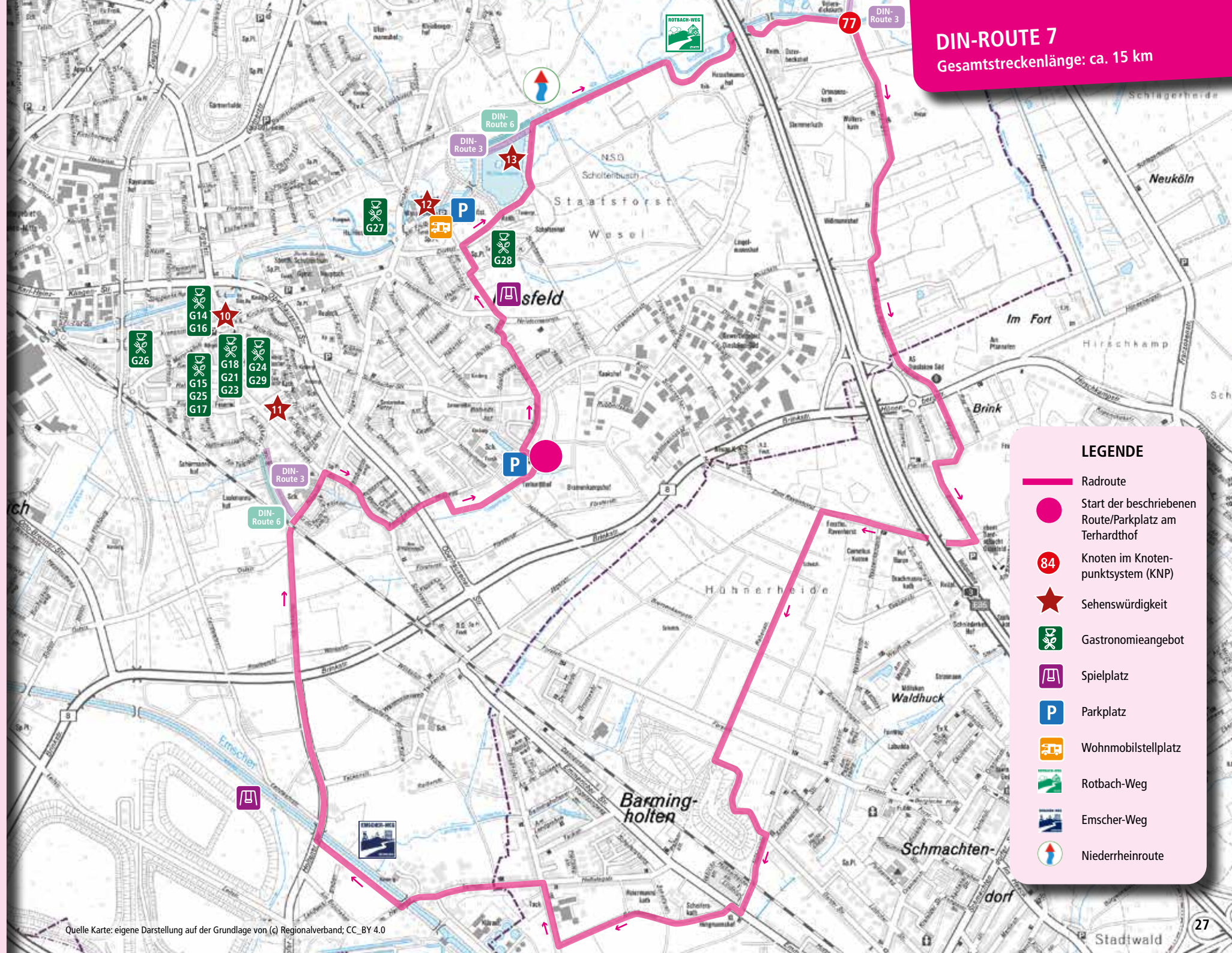
KNP



77

DIN-ROUTE 7

Gesamtstreckenlänge: ca. 15 km



LEGENDE

-  Radroute
-  Start der beschriebenen Route/Parkplatz am Terhardthof
-  Knoten im Knotenpunktsystem (KNP)
-  Sehenswürdigkeit
-  Gastronomieangebot
-  Spielplatz
-  Parkplatz
-  Wohnmobilstellplatz
-  Rotbach-Weg
-  Emscher-Weg
-  Niederrheinroute

